

**UCHWAŁA NR LXIV/421/93
RADY MIEJSKIEJ WROCŁAWIA
z dnia 22 maja 1993 roku**

w sprawie nadania statutu osiedla

Na podstawie art. 35 ustawy z dnia 8 marca 1990 roku o samorządzie terytorialnym (Dz. U. Nr 16, poz. 95 ze zmianami) uchwała się, co następuje:

§ 1.

1. Nadaje się statut osiedla, stanowiący załącznik nr 1, następującym osiedlom:

- 1) Biskupin-Sępólno-Dąbie-Bartoszewice,
- 2) Borek,
- 3) Brochów,
- 4) Gaj,
- 5) Gajowice,
- 6) Grabiszyn-Grabiszynek,
- 7) Huby,
- 8) Karłowice-Różanka,
- 9) Księża,
- 10) Krzyki-Partynice,
- 11) Kuźniki,
- 12) Leśnica,
- 13) Maślice,
- 14) Muchobór Mały,
- 15) Nadodrzcze,
- 16) Nowy Dwór,
- 17) Ołbin,
- 18) Oporów,
- 19) Osobowice-Rędzin,
- 20) Plac Grunwaldzki,
- 21) Pilzycze-Kozanów-Popowice Pn.
- 22) Powstańców Śląskich,
- 23) Prace Odrzańskie,
- 24) Przedmieście Oławskie,
- 25) Przedmieście Świdnickie,
- 26) Psie-Pole-"Zawidawie",
- 27) Stare Miasto,
- 28) Strachocin-Swojczyce-Wojaków,
- 29) Szczepin,
- 30) Wojszyce-Oltaszyn,
- 31) Zacisze-Zalesie-Szczytniki,
- 32) Żerniki.

2. Nadaje się statut osiedla, stanowiący załącznik nr 2, następującym osiedlom:

- 1) Bieńkowiec,
- 2) Jagodno,
- 3) Jerzmanowo-Jarnołów-Strachowice,
- 4) Klecina,
- 5) Kowale,
- 6) Muchobór Wielki,
- 7) Pawłowice,
- 8) Polanowice-Poświętne-Ligota,
- 9) Sołtysowice,
- 10) Świniary,
- 11) Widawa.

§ 2.

1. Zobowiązuje się Zarząd Miasta do zorganizowania w porozumieniu z Komisją Statutową Rady Miejskiej szkolenia kierowników Wydziałów Urzędu Miasta oraz kierowników jednostek organizacyjnych miasta na temat treści niniejszych statutów.

2. Szkolenie należy przeprowadzić w terminie jednego miesiąca od daty wejścia w życie niniejszej uchwały.

§ 3.

Uchwała wchodzi w życie z dniem ogłoszenia.

**Wiceprzewodniczący
Rady Miejskiej Wrocławia**

Wojciech Adamski
Wojciech Adamski

1.

Osiedle bez rady?

Jesienią 1989 roku zaczęły się tworzyć osiedlowe, dzielnicowe komitety obywatelskie. Ich głównym celem było zorganizowanie społeczności lokalnych przed wyborami do rad gminnych. Większość członków komitetów zakłada jednak, że ich działalność nie skończy się na wyborach. Zakusy były znacznie szersze. Zamierzano bowiem doprowadzić do utworzenia nowych komitetów osiedlowych — najmniejszych jednostek samorządowych współzarządzających osiedlami.

Ustawa o samorządzie terytorialnym dopuszcza do powoływania przez rady gminne „pomocniczych jednostek samorządowych”. Rada Miejska w statucie Wrocławia, uchwalonym w połowie grudnia ubiegłego roku, owe pomocnicze jednostki nazwała radami osiedla. Statut zawiera także zakres kompetencji rad osiedlowych. Na początku lutego uchwalono ordynację wyborczą do rad, a 20 marca dokonano nowego podziału Wrocławia na 47 osiedli.

Wydawało się, że najpóźniej do końca czerwca większość osiedli będzie miała już swoje rady. Rzeczywistość okazała się brutalna. Niewiele osiedli podjęło szybkie kroki w celu wyboru swoich władz samorządowych.

Do siódmego lipca wybrano radnych osiedlowych w Leśnicy, na Oporowie, Żernikach, Kuźnikach i Brochowie. Zarządy osiedli (taka możliwość istnieje w osiedlach liczących do 4 tys. mieszkańców) powołano w Widawie, Pawłowicach, Bieńkowicach i na Swiniarach. W sześciu osiedlach wybory wstrzymano ze względu na okres urlopów.

23 osiedla złożyły wnioski o wybory rad lub zarządów. W większości jednak są kłopoty ze skompletowaniem komisji wyborczych lub znalezieniem kandydatów na radnych osiedlowych. Być może powodem są wakacje, ale czy tylko?

Generalnie można powiedzieć, że rady zostały wybrane na osiedlach peryferyjnych. Osiedlach borykających się z jakimiś konkretnymi problemami — brakiem kanalizacji, wodociągów, dróg, telefonów. Są to osiedla, gdzie istnieją i prężnie działają formalne i nieformalne organizacje zrzeszające mieszkańców. Najczęściej bywają to komitety obywatelskie, choć na przykład w Widawie inicjatorem wyborów było Stowarzyszenie Rozwoju Osiedla.

Zupełnie inaczej wygląda sytuacja w osiedlach, gdzie przeważa budownictwo spółdzielcze. Tam generalnie mieszkańcy zainteresowani są tym, co się dzieje w spółdzielni mieszkaniowej, spółdzielczej radzie osiedlowej. Mniej ważny wydaje im się samorząd miejski. Po prostu większość problemów rozwiązują na styku spółdzielnia — lokator. Nie znaczy to, że na tego typu osiedlach nie planuje się wyborów do rad. Jednak w odczuciu wielu mieszkańców są to sztuczne wybory, mogące w przyszłości spowodować sporo konfliktów. Konfliktów pomiędzy działaczami spółdzielczymi a samorządowymi.

Jeszcze inaczej jest na osiedlach, gdzie zabudowa jest mieszana: budownictwo spółdzielcze, jednorodzinne koegzystuje z komunalnym. Tu jedyną płaszczyzną porozumienia są zwykle komitety obywatelskie i wspólne problemy. Takim przykładem jest osiedle Partynice, które właśnie złożyło wniosek wyborczy. Lokatorzy domów spółdzielczych są zainteresowani właściwie tylko sprawami spółdzielczymi. Komitet obywatelski zrzesza przede

wszystkim mieszkańców domków jednorodzinnych i kamienic komunalnych. Problemów do rozwiązania jest sporo, między innymi popadające w ruinę budynki komunalne z początków naszego wieku, konflikty z ludźmi budującymi nowe domy jednorodzinne, estetyka osiedla itd.

Tu i ówdzie słyszy się głosy, że rady osiedli mają zbyt małe uprawnienia. Są to na razie ogólne zastrzeżenia, które nie zostały skonkretyzowane. Gdy rady zaczną działać na dobre, zarzuty prawdopodobnie będą konkretniejsze.

Wybory i powoływanie rad osiedli nie są obligatoryjne. Jeśli na jakimś osiedlu nie znajdują się chętni do zorganizowania rady, to może ono funkcjonować bez niej. Jak dotąd, takich osiedli jest sporo. Wydaje się, że potrzeba jakiejś siły napędowej, zwykle komitetu obywatelskiego, który podejmie trud organizacji wyborów i wyszukania chętnych. Być może dobry przykład tych osiedli, w których rady już są, zmobilizuje pozostałe. Wydaje się jednak, że wielu ludzi jest zniechęconych do pracy społecznej. Najaktywniejsi działają już w Radzie Miejskiej, w partiach politycznych, lub na polu gospodarczym.

(han)

30

Pierwsi rajcowie, pierwsze posiedzenia

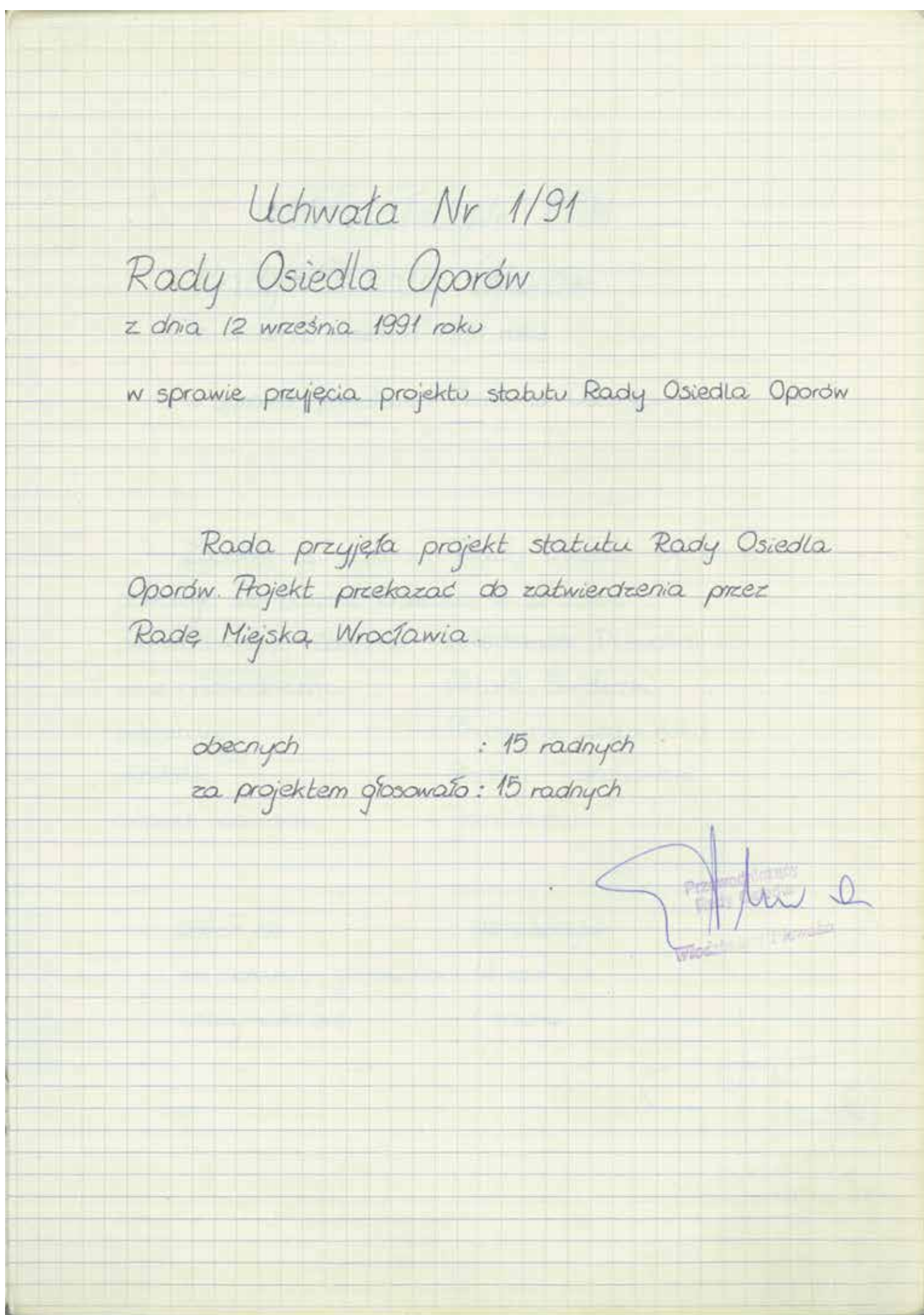
W trakcie pierwszych wyborów osiedlowych wybrano łącznie około 800 radnych. Pierwszym z nich nominacje wręczono 24 lipca 1991 roku we wrocławskim Ratuszu.

Pierwsze historyczne nominacje z rąk przewodniczącego Rady Miejskiej Wrocławia, prof. Stanisława Miękiszka, odebrali radni osiedli Leśnica, Żerniki, Oporów, Kuźniki i Brochów. Gdy na kolejnych osiedlach trwały wybory lub dopiero się do nich przygotowywano, pierwsze rady osiedlowe rozpoczęły już swoją działalność.

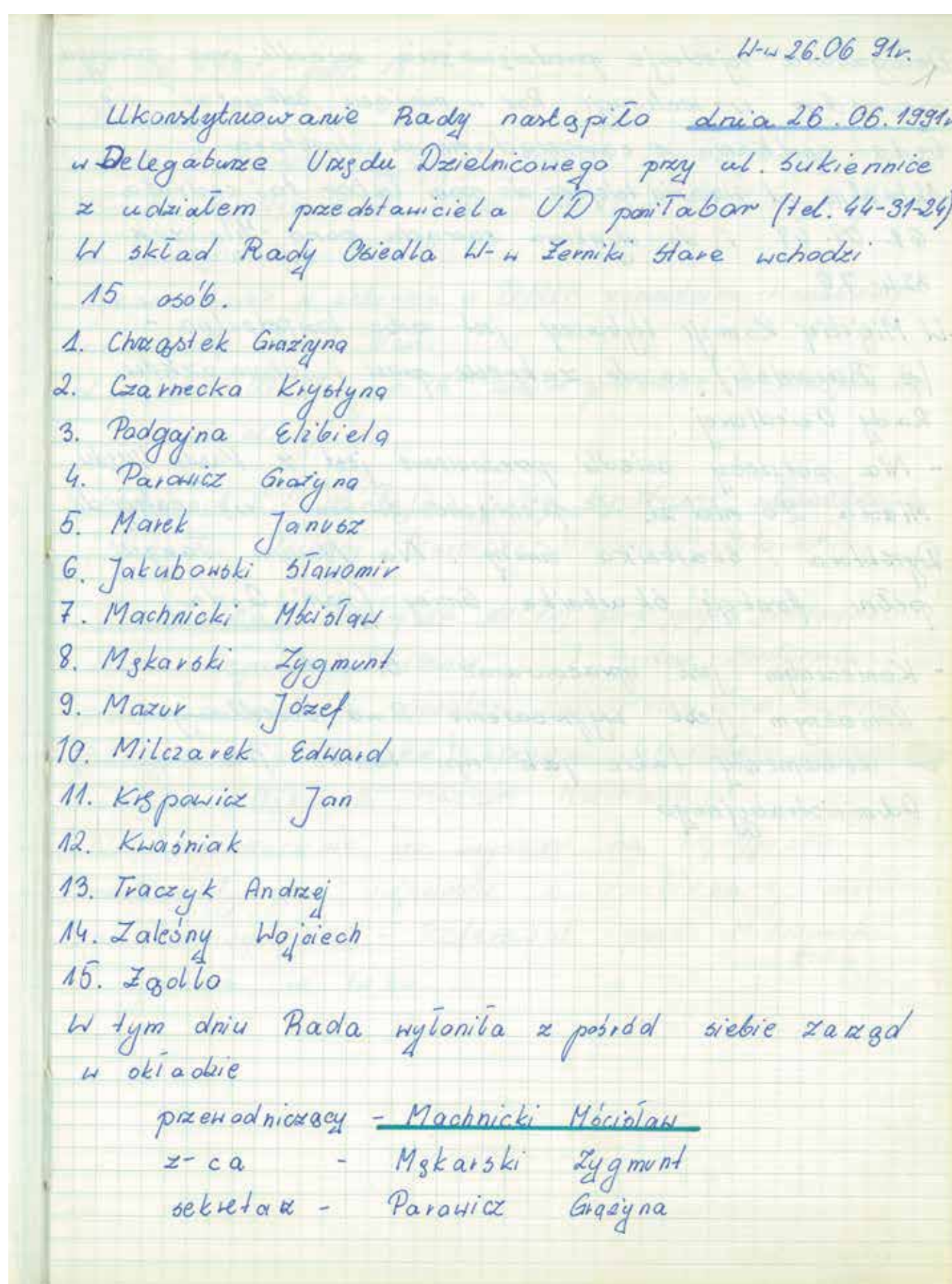
Z czasem zainicjowano także spotkania radnych miejskich z radnymi osiedlowymi, podczas których omawiano bieżące problemy i wyzwania. Pierwsze takie spotkanie odbyło się już pod koniec 1991 roku.



1.



2.



3.

1. Rada Osiedla Oporów I kadencji (1991–1996). Stoją od lewej: Ryszard Stadnikiewicz, Krzysztof Plewa, Krzysztof Rozwalka, Krystyna Czaplińska — sekretarz Zarządu, Włodzimierz Plewako — przewodniczący Rady i Zarządu, Jan Pytel — członek Zarządu, Józef Gawron — komisja ekologiczna, Tomasz Jędrzejczak, Ryszard Woźniak - komisja prawna, Andrzej Jakubowski - skarbnik Rady / zbiory Osiedla Oporów
2. Pierwsza uchwała Rady Osiedla Oporów I kadencji / zbiory Osiedla Oporów
3. Protokół dot. ukonstytuowania się pierwszej Rady Osiedla Żerniki / zbiory Osiedla Żerniki
4. „Wieczór Wrocławia” z 25 lipca 1991 roku

Pierwsi rajcowie

Wczoraj w Radzie Miejskiej odbyło się wręczenie nominacji członkom rad osiedlowych.

Do tej pory z czterdziestu dziewięciu utworzonych osiedli, w pięciu odbyły się już wybory.

Przewodniczący Rady Miejskiej — prof. Stanisław Miękiś, uroczyście zainaugurował działalność nowo wybranych jednostek.

Jednocześnie zakomunikował, że kolejne osiedla zgłosiły zamiar wybrania swych rad na jesieni.

(KB)

Dnia 24.10.1991 o godz. 18 w szkole podstawowej nr.15 odbędzie się zebranie organizacyjne Klubu tenisowego. Zainteresowanych gra w tenisa prosimy o przybycie na zebranie.

Właściciele psów informujemy, że we Wrocławiu została przywrócona intuicja raka, który ma prawo łapać wszystkie swobodnie biegające psy. Poza chleb posesji psy mogą być wyprowadzane jedynie na smyczy.

Straż Miejska

Informujemy, że z dniem 25 września 1991 r. została powołana Straż Miejska we Wrocławiu z siedzibą przy Przejściu Garncarskim 10. Komendantem Straży Miejskiej został Jerzy Leszak. Do podstawowych zadań Straży Miejskiej należy:

- kontrola przestrzegania przepisów porządkowych i administracyjnych obowiązujących w miejscach publicznych
- kontrola porządku i estetyki wyglądu obiektów i urządzeń użyteczności publicznej
- kontrola prawidłowości oznakowania i oświetlenia ulic i posesji
- sprawdzenie wykonywania zadań i obowiązków przez administratorów, gospodarzy domów oraz właścicieli lokali w zakresie utrzymywania czystości, porządku w oparciu o istniejące przepisy prawa.

Oddział Straży Miejskiej dla byłej dzielnicy Wrocław - Fabryczna ma swoją siedzibę przy ul. G. Zapolskiej 4, pokój 307, tel. 44-19-93. Komendantem oddziału jest Jerzy Grabowski.

APEL O POPRAWĘ ESTETYKI OPORÓW

Rada Osiedla ponawia apel Komitetu Obywatelskiego o poprawę wyglądu estetycznego osiedla.

Wielu właścicieli domków nie pamięta o spoczywającym na nich obowiązku utrzymania w czystości chodnika i połowy szerokości jezdni przed ich posesjami. Chodniki pozarastane są chwastami. W wielu miejscach nad chodnikami nisko zwisają gałęzie drzew. Przed kilku posesjami chodniki zostały zamienione na składowiska materiałów budowlanych i wraków starych samochodów. Pas oddzielający jezdnię przy Alei Piastów jest wykorzystywany jako parking, wysypisko odpadów budowlanych, składowiska złomu itp. Kolejnym miejscem, które jest wykorzystywane jako śmietnik są tak zwane "alejki". Często praktyka jest również wypompowywanie zawartości szamb do ogrodów, palenie w ogrodach różnych zbędnych przedmiotów wydzielających niejednokrotnie trujący dym o odrażającym zapachu. Efektem braku nadzoru niektórych rodziców nad ich dorastającymi dziećmi są pozamalowane tablice z nazwami ulic, powyrwane i polamane lawki na alejkach, porzywane rozkłady jazdy na przystankach autobusowych, zniszczona elewacja na budynku szkoły i stacji transformatorowej, zdemastowana wiata na petli tramwajowej. Ukrocenie tych praktyk wpłynęłoby na wydatną poprawę estetyki naszego osiedla.

Oporowski Biuletyn Informacyjny został opracowany przez zespół w składzie: Plewako Włodzimierz, Pytel Jan, Rozwałka Krzysztof

druk: Zakład Usług Poligraficznych "PLEWAX"
Wrocław - Oporów, Aleja Piastów 92

nakład 1200 egz.

OPOROWSKI

BULETYN INFORMACYJNY

Rada Osiedla na Oporowie
październik 91

NR. 4

Rada Osiedla Oporów

Zgodnie z ustawą o samorządzie terytorialnym z dnia 8 marca 1990 roku oraz uchwałą Rady Miejskiej Wrocławia z 24 lipca 1990 r. Wrocław został podzielony na 48 osiedli, które stanowią jednostki pomocnicze miasta.

W dniu 30 czerwca br. odbyły się wybory Rady Osiedla Oporów. Zgodnie z ordynacją wyborczą na terenie Oporowa wybrano 18 radnych. O sposobie zgłaszania kandydatów na radnych mieszkańcy Oporowa zostali poinformowani przez ogłoszenia rozplakatowane w kilku miejscach osiedla oraz za pośrednictwem Oporowskiego Biuletynu Informacyjnego nr. 2. Mimo, jak się wydaje, dobrej akcji informacyjnej zgłoszono tylko 19 kandydatów na radnych. Wybieraliśmy zatem 18 radnych z pośród 19 kandydatów. Niektórzy wyborcy zgłaszali zastrzeżenia związane z małymi możliwościami wyboru. Niestety, mimo usiłowań ze strony Osiedlowego Komitetu Obywatelskiego, który zajmował się organizacją wyborów, nie udało się wyłonić większej liczby kandydatów. Wybory odbyły się w szkole podstawowej nr.15 na Oporowie i przeprowadzone zostały przez Obwodową Komisję Wyborczą w składzie:

- 1. Lidia Jakowczuk-Gawron - przewodnicząca
- 2. Piotr Kołodziej - z-ca przewodniczącego
- 3. Krystyna Mostowiec - sekretarz
- 4. Bogusława Nowak - członek komisji
- 5. Mirosława Sosińska - członek komisji
- 6. Adriana Krókwaska - członek komisji

W wyborach wzięło udział 358 mieszkańców Oporowa co stanowi około 15% uprawnionych do głosowania. Do Rady Osiedla Oporów wybrane zostały następujące osoby na które głosowało:

1. Bykowska Krystyna	212	10. Plewa Krzysztof	258
2. Czapliska Krystyna	278	11. Plewako Włodzimierz	235
3. Gawron Józef	223	12. Pondo Tomasz	201
4. Jakubowski Andrzej	277	13. Pytel Jan	260
5. Jaźwiec Stanisław	259	14. Rozwałka Krzysztof	241
6. Jędrzejczyk Tomasz	226	15. Siembiaga Ryszard	219
7. Krókwaska Anna	204	16. Stadnikiewicz Ryszard	212
8. Łukowicz Włodzimierz	235	17. Swiderski Witold	234
9. Mostowiec Mieczysław	202	18. Woźniak Ryszard	240

Pierwsze posiedzenie Rady Osiedla odbyło się w dniu 8 lipca 1991r. W posiedzeniu, poza członkami Rady Osiedla, wzięli udział radni Rady Miejskiej Wrocławia - Lech Adamczyk i Zenon Wysiołuch, którzy przedstawili zadania stojące przed radami osiedli oraz założenia wzorcowego statutu rad osiedli. W związku z tym, że nie istniał jeszcze statut osiedla Oporów, postanowiono nie wybierać Zarządu Osiedla lecz jedynie przewodniczącego i v-ceprzewodniczącego Rady, którym powierzono te funkcje do czasu uchwalenia statutu osiedla i wyboru Zarządu Osiedla.

Przewodniczącym Rady został Włodzimierz Plewako, a v-ce przewodniczącym Witold Swiderski. Powołano również dwie komisje - prawną i ekologiczną. Przewodniczącym komisji prawnej został Ryszard Woźniak, zaś komisji ekologicznej Józef Gawron. Komisji prawnej powierzono zadanie szyb-

kiego opracowania projektu statutu osiedla Oporów.

Następnie zostały omówione zadania stojące przed Radą Osiedla, nad których realizacją będą czuwać przewodniczący i wiceprzewodniczący.

Kolejne posiedzenie Rady Osiedla Oporów, które odbyło się w dniu 12.09.br, poświęcono zatwierdzeniu statutu Osiedla. Na kolejnym, trzecim posiedzeniu Rady - w dniu 26 września br - dokonano wyboru Zarządu Osiedla w składzie:

- 1. Włodzimierz Plewako - przewodniczący Zarządu Osiedla
- 2. Witold Swiderski - v-ce przewodniczący
- 3. Krystyna Czapliska - sekretarz
- 4. Andrzej Jakubowski - skarbnik
- 5. Jan Pytel - członek

Ponadto powołana została komisja porządku i estetyki osiedla. Przewodniczącym komisji został Krzysztof Rozwałka.

Rada Osiedla oraz Zarząd Osiedla Oporów zostały utworzone jako jedne z pierwszych we Wrocławiu. Jesteśmy przekonani, że wywiążą się skutecznie ze stojących przed nimi zadań.

Działalność Rady Osiedla w okresie od lipca do września 1991 r.

Rada Osiedla Oporów podjęła działalność w pierwszych dniach lipca br. Swoją uwagę skoncentrowała na zagadnieniach najważniejszych dla Osiedla, to znaczy na sprawach związanych z kanalizacją i wodociągami. Nie znaczy to, że nie zajmowano się innymi sprawami, takimi jak stan nawierzchni ulic, ochrona środowiska, estetyka osiedla itp.

Rada Osiedla interweniowała także w Dyrekcji Miejskich Inwestycji Komunalnych w sprawie budowy kolektora Słęża. Kierownictwo budowy zobowiązało się do zakończenia prac w rejonie ul. Lumumby do 30 sierpnia br. Przez zakończenie prac rozumiano zasypanie wykopów i zaprzestanie pompowania wody. Mimo poważnego zaawansowania prac w tym rejonie, prace te nie zostały niestety zakończone. Z przyjemnością możemy natomiast poinformować mieszkańców Oporowa, że Urząd Miasta zlecił Przedsiębiorstwu Inżynierii i Ochrony Środowiska "EKOWOD" opracowanie dokumentacji sieci kanalizacyjnej na terenie naszego Osiedla.

Podjęto również interwencje w sprawie dotrzymania terminów budowy sieci wodociągowej w Alei Piastów i ul. Lumumby. Wyjaśniona została sprawa instalacji wodociągowej na ul. Duracza i Adamickiego. Komplikuje ją fakt, że nie zostało zatwierdzone formalnie przekazanie tych ulic Zarządowi Ulic i Mostów. Spowodowało więc zlecenie opracowania dokumentacji instalacji wodociągowej tych ulic i uzyskanie zapewnienie, że budowa sieci wodociągowej (na tych ulicach) zostanie zakończona do końca maja 1992r. Ponadto wystąpiono o przyznanie kredytów na przyłączenie sieci wodociągowej Oporowa do rurociągu zasilającego południową część Wrocławia. To połączenie ma być wykonane w końcowej części Alei Piastów, od strony Słęży. Zapewni to zwiększenie ciśnienia w sieci wodociągowej oraz większą pewność zasilania w wodę.

Rada Osiedla wystąpiła też z wnioskiem o uaktualnienie planu zagospodarowania Oporowa. Ponad to Rada Osiedla poinformowała wydział Architektury, Urbanistyki i Geodezji, że bez jej opinii nie mogą być dokonywane przydziały lub sprzedaż działek budowlanych oraz wydawane pozwolenia na budowę lub przebudowę istniejących obiektów jak również decyzje w sprawie zmiany przeznaczenia terenów w granicach osiedla Oporów.

Prywatny Gabinet Ortopedyczny
dr n.med. Jan Homik
ul. Śniegockiego 15
(budynek przychodni)
czynny we wtorki od 17 do 19

Zakład Krawiecki "CARINA"
Wrocław, ul. Lumumby 16; tel. 51-13-13
oferuje: firanki szyte gotowe o
różnych wymiarach oraz szyje
firan na zamówienie.

Rada Osiedla zwróciła się do Urzędu Wojewódzkiego z zapytaniem czy przy projektowaniu lokalizacji międzynarodowego lotniska na Strachowicach brana jest pod uwagę, związana z tym uciążliwość dla mieszkańców Oporowa. Urząd Miejski wyjaśnił, że w pierwszej fazie lotnisko będzie obsługiwać około 150 tys. pasażerów rocznie, co nie spowoduje znacznego wzrostu lotów. Natomiast zwiększenie ilości lotów może nastąpić po przebudowie lotniska, która w znacznym stopniu ograniczy loty nad naszym osiedlem.

Do Rady Miejskiej zwróciliśmy się z wnioskiem o przyznanie funduszy na opracowanie dokumentacji i wykonanie placu zabaw dla dzieci; opracowanie koncepcji zagospodarowania do celów rekreacyjnych placu przy zbiegu Alei Piastów i ul. Kadłubka oraz o wykonanie na terenie szkoły boiska do mini-golfa.

Poza tym Rada Osiedla podjęła starania o przyznanie lokalu po byłym kinie Kubuś z docelowym przeznaczeniem na centrum administracyjno-kulturalne Oporowa.

Z funduszy własnych Rada Osiedla wyasygnowała kwotę 10 milionów zł na częściowe pokrycie kosztów związanych z malowaniem szkoły podstawowej.

W Urzędzie Poczty i Telekomunikacji zostały podjęte starania o zwiększenie, na terenie Osiedla ilości telefonicznych aparatów wrzutowych, czyli tak zwanych "automatów". Interweniowano również w sprawie położenia nawierzchni na ul. Morełowskiego.

Komunikat Społecznego Komitetu Telefonizacji na Oporowie

We wrześniu br. Dyrekcja WPPTiT przedstawiła Projekt Porozumienia ze Społecznym Komitetem Telefonizacji Oporowa w sprawie budowy telefonicznej osiedlowej sieci rozdzielczej ze środków zgromadzonych przez członków SKT. W wyniku rozmów przeprowadzonych przez przedstawicieli SKT z Dyrekcją Wojewódzka PPTiT ustalono, że najdalej do końca listopada br. Dyrekcja Wojewódzka PPTiT przedstawi załączniki techniczne niezbędne do przygotowania ostatecznej wersji porozumienia, a w szczególności harmonogram realizacji przedsięwzięcia. Harmonogram pozwoli na opracowanie terminarza gromadzenia środków na koncie SKT i sukcesywnego ich przekazywania DW PPTiT. Ponad to ustalono, że ostateczna wersja porozumienia powinna być opracowana do końca roku kalendarzowego.

KOMUNIKATY - INFORMACJE

Radni Rady Osiedla Oporów pełnią dyżury w każdy czwartek od godz. 17 do 18 w tymczasowej siedzibie Rady przy ul. Wiejskiej 2/4 (I piętro).

W Oporowskim Biuletynie Informacyjnym mogą być w dalszym ciągu zamieszczane płatne ogłoszenia. Koszt ogłoszenia wynosi 50 tys.zł. Ogłoszenia będą przyjmowane podczas dyżurów pełnionych przez radnych Osiedla.

Piknik Oporowski

Upriejmie informujemy, że Rada Osiedla Oporów, Parafia św. Anny oraz Szkoła Podstawowa nr.15 organizują w dniu 26.10.br (godz. od 11 do 14) na terenie Kapieliska Oporów piknik oporowski. Przewiduje się: wspólne ognisko, pieczenie kielbasek, występy nowozałożonego zespołu wokalnie-tanecznego, konkursy rodzinne, konkurs piosenkarski dla maluchów, pokaz latawców. Dla uczestników konkursu przewidziano nagrody. Na imprezę i do udziału w konkursach serdecznie zapraszamy.

1. „Biuletyn Oporowski” nr 4, październik 1991 roku / zbiory Osiedla Oporów
2. Protokół z wyboru Przewodniczącego i Prezydium Rady Osiedla Huby z dnia 29 października 1991 roku / zbiory Osiedla Huby
3. Wykaz radnych Osiedla Żerniki wraz z zestawieniem obecności na posiedzeniach w 1991 roku / zbiory Osiedla Żerniki

Protokół z wyborów Przewodniczącego i Prezydium Rady Osiedla Fluby z dnia 29 października 1991r.

Zebrańie prowadził Komisja Wyborcza Osiedla Fluby - mgr inż Jan Soltys.

Liczba członków Rady Osiedla - obecnych na zebraniu 23 / wybranych 28 /

Na wstępie Komisja Wyborcza podała wyniki wyborów odczytując protokół osiedlniej komisji wyborczej. Stwierdził że między z protokołu upi komisji uwzględniającej listę wybranych radnych osiedla, wymieszony był u kilku miejscach na terenie osiedla, ale po kilku godzinach informacji to zremano.

Pomocde zebrańia przewidywał:

1. Wybór przewodniczącego Rady Osiedla Fluby
2. Wybór Prezydium ROS, Wybór Samodeu ROS
3. Omówienie ramowego statutu Rady Osiedla

Ad. 1

Przed przystąpieniem do wyboru Przewodniczącego - prowadzący spotkanie odczytał odpowiednie postanowienia Ordynacji Wyborczej do rad osiedli.

Zebrańia jednomyślnie zdecydowali, że zarówno wybór przewodniczącego jak i Prezydium Rady Osiedla odbywać się będą u sposób jauny

Przewodniczący zebrańia poprosił o zgłaszanie kandydatów na przewodniczącego Rady Osiedlanę Fluby.

2.

WYKAZ RADNYCH OSIEDLA ŻERNIKI STARE		1991 ROK															LICO NIE OBECNOŚĆ											
		DZIEŃ MIESIĄC	27 06	4 07	11 07	18 07	25 07	1 08	8 08	21 08	29 08	5 09	12 09	19 09	26 09	3 10		10 10	14 10	24 10	7 11	14 11	21 11	29 11	5 12	11 12	17 12	
1	CHRZĄSTEK GRAZYNA		X																									11
2	CZARNECKA KRYSZYNA																											5
3	PODGAJNA ELZBIETA																											0
4	PAROWICZ GRAZYNA																											7
5	MAREK JANUSZ																											6
6	JAKUBOWSKI SŁAWOMIR																											14
7	MACHNICKI MŁCISŁAW																											3
8	MĘKARSKI ZYGMUNT																											4
9	MAZUR JÓZEF																											4
10	MIELCZAREK EDWARD																											10
11	KRĘPOWICZ JAN																											7
12	KWASNIAK LUCJAN																											13
13	TRACZYK ANDRZEJ																											22
14	ZALEŚNY WOJCIECH																											6
15	ZADKO ZBIGNIEW																											23

3.

30 Osiedla czy dzielnice? Wrocław na tle innych miast

Wrocław był jednym z pierwszych polskich miast, które po wyborach samorządowych w 1990 roku przyjęły własny statut i dokonały nowego podziału administracyjnego miasta. Jak wrocławski model osiedlowy prezentował się na tle innych polskich miast?

Podział Wrocławia na nowe samorządowe jednostki pomocnicze w formie osiedli nie był niczym wyjątkowym w skali kraju, choć nie wszystkie miasta utworzyły osiedla. Na mocy ustawy z dnia 8 marca 1990 roku o samorządzie terytorialnym wiele miast podjęło uchwały w sprawie swojego wewnętrznego podziału.

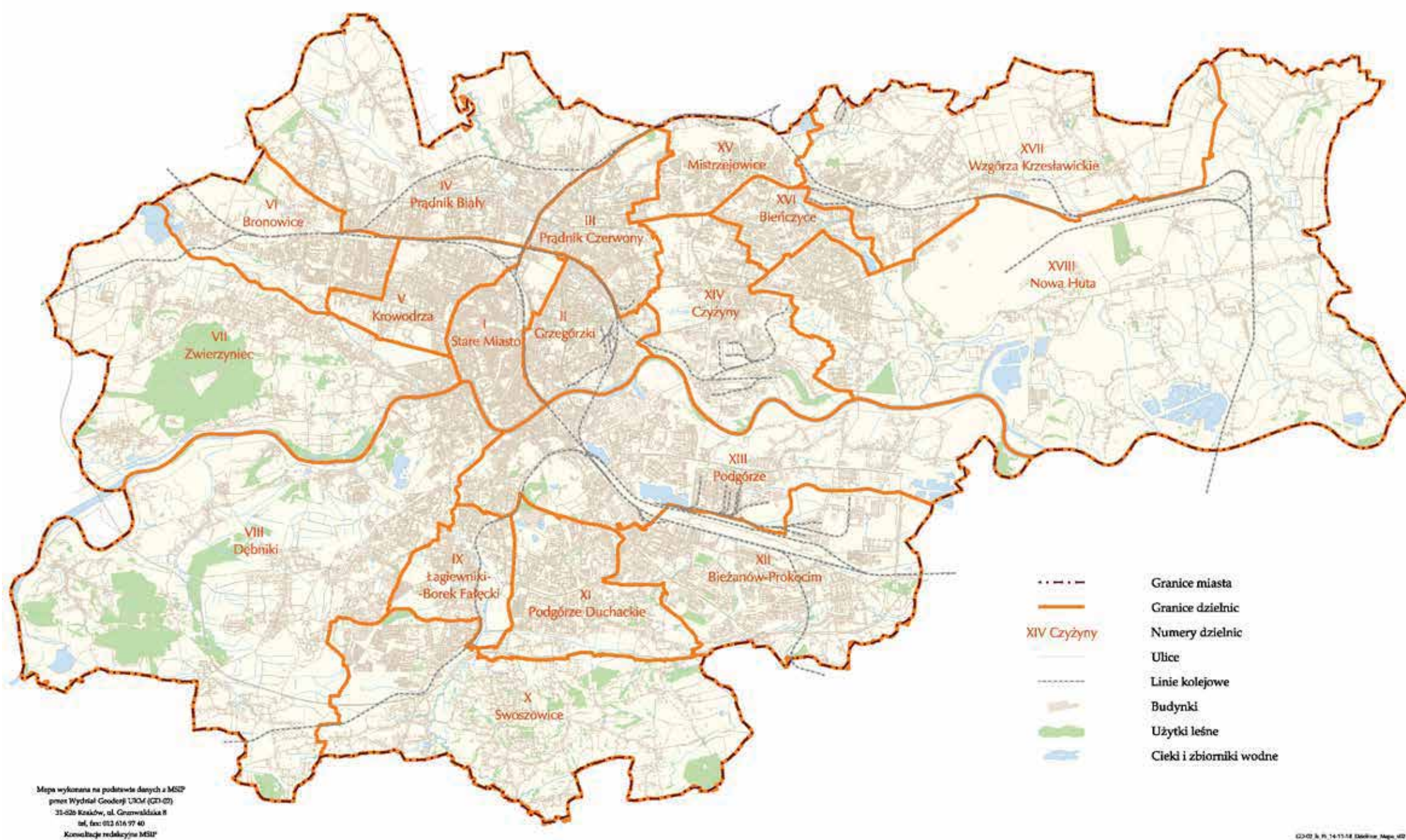
Z inicjatywy mieszkańców w 1991 roku Poznań przyjął ewolucyjny model wyłaniania osiedli, choć równie silnie lansowano podział Poznania na dzielnice.

Na dzielnicowy podział miasta zdecydowano się w Krakowie. Tam, nawiązując do podziału z czasów monarchii austro-węgierskiej na tzw. dzielnice katastralne, utworzono osiemnaście dzielnic, zachowując przy tym ich tradycyjne oznaczenie cyframi rzymskim od I do XVIII na wzór Wiednia.

Początkowo podział dzielnicowy funkcjonował także w Łodzi, gdzie dopiero w 1993 roku w miejsce pięciu dotychczasowych dzielnic wprowadzono ponad 30 osiedli.

Szczególne rozwiązanie podziału administracyjnego miasta zastosowano w Warszawie. Na mocy ustawy z dnia 18 maja 1990 roku o ustroju samorządu miasta stołecznego Warszawy dotychczasowym siedmiu – a od 1993 roku ośmiu – dzielnicom nadano status gmin. Jednocześnie utworzono obligatoryjny związek gmin warszawskich.

Dzielnice Miasta Krakowa

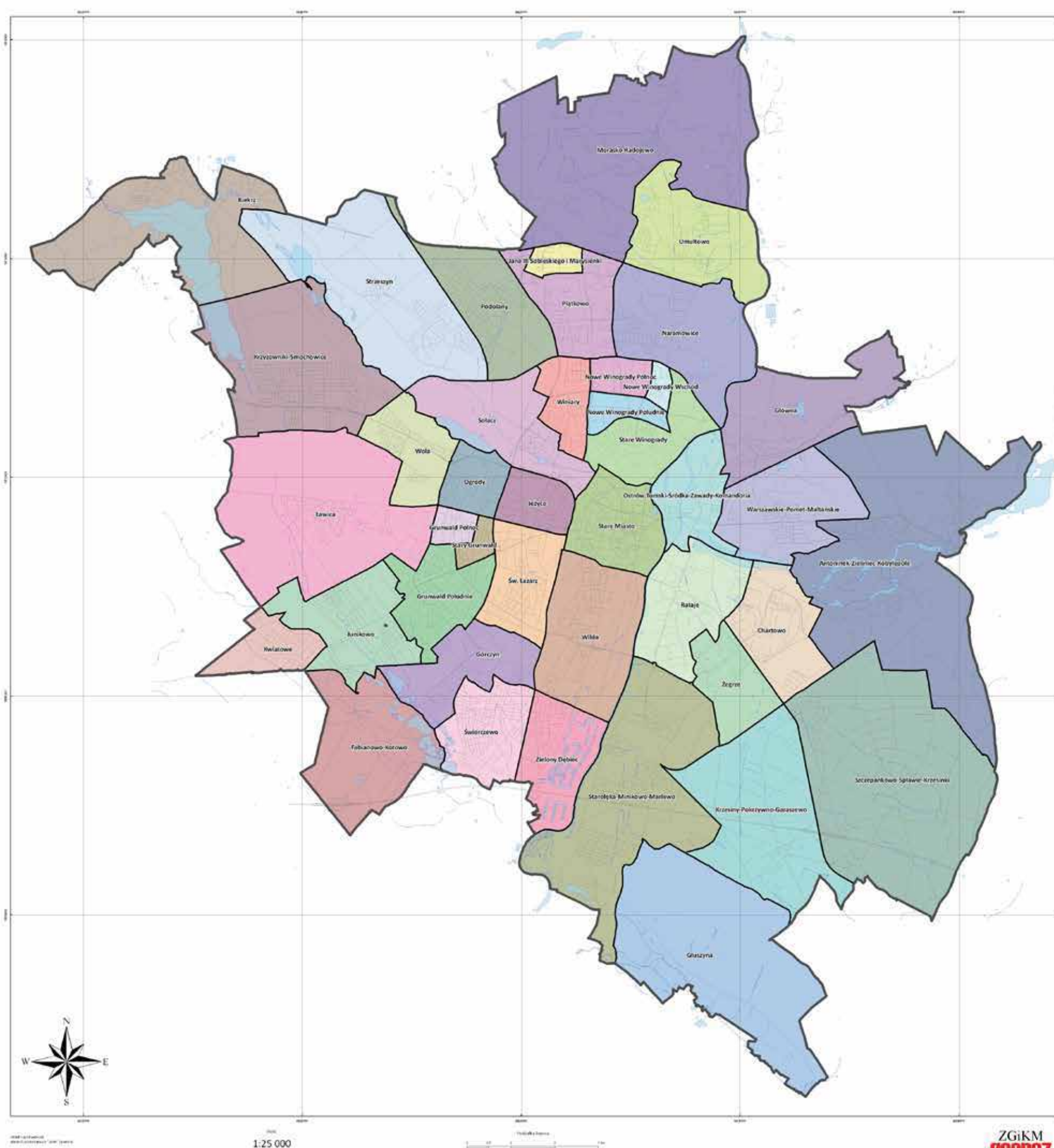


1.



JEDNOSTKI POMOCNICZE MIASTA POZNANIA

od 1 stycznia 2011 roku



2.

1. Podział administracyjny Krakowa na dzielnice / za: www.bip.krakow.pl
2. Jednostki pomocnicze miasta Poznania / zbiory Urzędu Miasta Poznania
3. „Wieczór Wrocławia” z 6–8 listopada 1992 roku

Dobre rady dla osiedli

Wrocław i Szczecin są jedynymi miastami w Polsce, w których są rady osiedli. Nasze miasto podzielono na 47 rejonów. Rady wybrano już w 40 osiedlach. Ostatnie wybory odbyły się 27 września — na Pilczycach — Kozanowie — Popowicach Północy oraz Zaciszu — Zalesiu — Szczytnikach.

Na 15 listopada zaplanowano wybory w dwóch następnych osiedlach. W tej chwili w radach osiedli działa 728 radnych.

Osiedla mają własne, niewielkie fundusze, przekazywane im przez Radę Miejską. Część z tych pieniędzy wykorzystywana jest na zaspokajanie najważniejszych potrzeb mieszkańców. Na przykład, zdarza się często, że rady wspomagają konkretne przychodnie lub szkoły, współfinansują wykonanie różnych prac porządkowych, a nawet instalacje oświetlenia.

(han)

30

Co można, czego nie można?

Dyskusja nad podziałem administracyjnym Wrocławia obejmowała nie tylko zagadnienia dotyczące liczby osiedli, ich umocowania w strukturze miasta, ale także kompetencji. Podobnie jak w całej Polsce, tak i we Wrocławiu w dyskusjach na ten temat nie brakowało emocji.

Dnia 6 lutego 1991 roku Rada Miejska Wrocławia uchwaliła statut Wrocławia. Na podstawie tego najważniejszego dla miasta dokumentu statut otrzymały także osiedla. Początkowo, tj. do czasu zakończenia wyborów do organów osiedlowych, był to tzw. ramowy statut osiedli uchwalony dnia 24 lipca 1991 roku.

W maju 1993 roku, po zakończeniu wyborów w ostatnich osiedlach, Rada Miejska Wrocławia przyjęła ich ostateczny statut. Na jego mocy wrocławskie osiedla otrzymały wyłącznie uprawnienia opiniodawczo-kontrolne. Z ich gestii wyłączono uprawnienia decyzyjne oraz wykonawcze. Do zadań i kompetencji Osiedli Rada Miejska Wrocławia przekazała m.in. opiniowanie przez osiedla szczegółowych planów:

- zagospodarowania przestrzennego osiedli,
- zbywania nieruchomości gruntowych i lokalowych, w tym też ich przeznaczenia,
- lokalizacji inwestycji, planów remontów infrastruktury komunalnej,
- zmian w ruchu komunikacji miejskiej,
- przeznaczenia obiektów użyteczności publicznej,
- rozmieszczenia punktów handlowych, usługowych, gastronomicznych oraz targowisk.

Ważnym aspektem działalności organów osiedla było dbanie o zbiorowe potrzeby wspólnoty poprzez inspirowanie, opiniowanie i kontrolowanie jednostek organizacyjnych miasta działających na terenie osiedla. Szczególne znaczenie miało wspieranie i organizowanie inicjatyw społecznych na terenie osiedla, które miały zmierzać do poprawy lub zapobiegania pogarszaniu się warunków życia mieszkańców.

UCHWAŁA NR XXVII/156/91
RADY MIEJSKIEJ WROCŁAWIA
z dnia 24 lipca 1991 roku

ramowy statut osiedla

Na podstawie art. 35 ustawy z dnia 8 marca 1990 roku o samorządzie terytorialnym (Dz. U. Nr 16, poz. 95, ze zmianami) uchwała się, co następuje:

ROZDZIAŁ I

Postanowienia ogólne

§ 1

1. Osiedle jest samorządową jednostką pomocniczą Miasta.
2. Mieszkańcy osiedla tworzą z mocy niniejszego statutu wspólnotę samorządową.
3. Ilekroć w niniejszym statucie mowa o osiedlu, należy przez to rozumieć wspólnotę samorządową oraz odpowiednie terytorium.

§ 2

Granice osiedla określa odrębna uchwała Rady Miejskiej.

§ 3

1. Do zakresu działania osiedla należą wszystkie sprawy publiczne o znaczeniu lokalnym, nie zastrzeżone ustawami, Statutem Wrocławia lub uchwałami Rady Miejskiej na rzecz innych podmiotów.
2. Decyzje podejmowane przez jednostki organizacyjne Miasta, dotyczące istotnych spraw osiedla wymagają uzyskania uprzedniej opinii organu osiedla.

§ 4

Dbanie o zbiorowe potrzeby wspólnoty należy do zadań organów osiedla. Zadania te obejmują:

-
-
-
-

§ 5

Do załatwiania indywidualnych spraw z zakresu administracji publicznej Rada Miejska może upoważnić Zarząd Osiedla.

§ 6

Wykonywanie zadań publicznych przekraczających możliwości osiedla następuje w drodze współdziałania międzyosiedlowego oraz współdziałania z podmiotami ogólnomiejskimi.

1.

Załącznik Nr 1
do Uchwały Rady Miejskiej
Nr LXIV/421/93

STATUT OSIEDLA

§ 1.

1. Osiedle jest samorządową jednostką pomocniczą Miasta.
2. Mieszkańcy osiedla tworzą z mocy prawa miejscowego wspólnotę samorządową.
3. Ilekroć w statucie jest mowa o osiedlu, należy przez to rozumieć wspólnotę samorządową oraz odpowiednie terytorium.
4. Statut określa organizację wewnętrzną oraz zadania i zakres działania osiedla.
5. Granice osiedla wyznacza uchwała Rady Miejskiej Nr XX/110/91 z dnia 20 marca 1991 roku w sprawie podziału Wrocławia na osiedla.
6. Zniesienie lub podział osiedla, a także zmiana jego obszaru może nastąpić z ważnych powodów z inicjatywy własnej Rady Miejskiej lub na wniosek właściwych rad osiedli. Uchwały właściwych rad osiedli w tej sprawie zapadają bezwzględną większością głosów w obecności co najmniej połowy składu rady.

ROZDZIAŁ I

Zakres działania i zadania osiedla

§ 2.

1. Do zakresu działania osiedla należą wszystkie sprawy publiczne, o znaczeniu lokalnym, nie zastrzeżone ustawami, Statutem Wrocławia i uchwałami Rady Miejskiej na rzecz innych podmiotów.
2. Organy osiedla dbają o zbiorowe potrzeby wspólnoty. Dbanie polega na inspirowaniu, opiniowaniu i kontrolowaniu jednostek organizacyjnych miasta działających na terenie osiedla. Szczególne znaczenie ma wspieranie i organizowanie inicjatyw społecznych w osiedlu zmierzających do poprawy lub zapobiegania pogarszaniu się warunków życia mieszkańców.
3. Rozstrzygnięcia podejmowane przez organy miasta lub jednostki organizacyjne miasta, dotyczące istotnych spraw osiedla wymagają uzyskania uprzedniej opinii organu osiedla. Uprzednia opinia jest konieczna w następujących sprawach:

- 1) planu szczegółowego zagospodarowania przestrzennego osiedla wraz z analizą uciążliwości dla środowiska,

2.

1. Fragment ramowego statutu osiedli uchwalonego w lipcu 1991 roku / zbiory Urzędu Miejskiego Wrocławia
2. Fragment statutu osiedli uchwalonego w maju 1993 roku / zbioru Urzędu Miejskiego Wrocławia

30

Meandry finansów osiedlowych

Podobnie jak w przypadku zadań i kompetencji rad osiedli, także i kwestie finansowania osiedli przez miasto budziły wiele emocji już w pierwszej kadencji. Wrocław nie był wyjątkiem, z podobnymi problemami borykały się bowiem także inne miasta.

W pierwszych latach funkcjonowania osiedli we Wrocławiu kwestię finansową regulowała uchwała Rady Miejskiej Wrocławia z dnia 24 lipca 1991 roku. Ustalono miesięczną subwencję na działalność organów osiedli uzależnioną od liczby mieszkańców danego osiedla. Niestety, nie były to jednak zbyt duże środki w budżecie miasta. Mimo to utworzono specjalny trzyosobowy zespół ds. podziału środków na inicjatywy lokalne pod przewodnictwem Jerzego Barańskiego. Kwestię wydatkowania tych środków pozostawiono w gestii organów osiedli, jednak można je było wydać tylko zgodnie z ich przeznaczeniem i zadaniami własnymi miasta.

Subwencja dzielona była na trzy części: wydatki administracyjne, wydatki bieżące, w skład których wchodziło finansowanie imprez i inicjatyw społecznych, oraz środki przeznaczone na remonty i inwestycje. Wnioski w tej sprawie rozpatrywał sześciuosobowy zespół złożony z członków Rady Miejskiej Wrocławia i Zarządu Miasta. Oba organy sprawowały jednocześnie nadzór nad organami osiedli. Rady były zobowiązane do składania corocznych sprawozdań z wykorzystania mienia komunalnego oraz raportów dotyczących swojej działalności. Obsługę finansowo-księgową zapewniał Urząd Miejski Wrocławia.

Lepiej mieszkać na osiedlu z głową

Jeżeli na którymś z czterdziestu siedmiu wrocławskich osiedli nie wybrano do dziś rady osiedla, to przepadło — już do końca kadencji Rady Miejskiej nie będzie można tego zrobić. I wbrew pozorom nie jest to tylko strata osiedlowej „czapki”, ale brak wymiernych korzyści finansowych.

Uchwałą Rady Miejskiej nr XX9110/91 podzielono miasto na 47 osiedli. Przyjęto jednocześnie zasadę, że rady osiedla — pomocnicze jednostki RM — będą tylko tam, gdzie zechcą tego mieszkańcy. Skrzykną się, zorganizują, wybiorą i... zaczną działać. Właśnie dziś kończy się akcja wyborcza. Rady działają w trzydziestu siedmiu osiedlach. A gdzie te korzyści?

Dla rad przewidziano w budżecie miasta ponad 20 mld złotych, podzielonych na trzy puli: na wydatki administracyjne, bieżące i wspomaganie społecznych inicjatyw osiedla. Generalnie przyjęto zasadę, że osiedla, na których wybrano radę, dostają miesięcznie (w zależności od ilości mieszkańców) od

1,5 do 10 mln złotych na wydatki administracyjne (nie więcej jednak niż 30 proc. tej kwoty) i bieżące. Administracja — wiadomo: płaci się za lokal rady, za papier itp. Wydatki bieżące to np. remont ogródka jordanowskiego, dofinansowanie szkoły, przedszkola, przychodni. Najwięcej pieniędzy jest w trzeciej puli, tej, z której budżet miasta wspiera społeczne inicjatywy mieszkańców. W Radzie Miejskiej działa zespół opiniujący wnioski rad osiedli o dofinansowanie. Tym sposobem na Pawłowicach położono nową sieć energetyczną, wymieniono rury kanalizacyjne, na Wojnowie dokończono budowę instalacji gazowej.

Rzecz jasna, działalność rady osiedla nie zwalnia miasta z odpowiedzialności za dany teren — nie. Ale jeśli rady nie wybrano, osiedle nie dostanie ani grosza z dodatkowej puli. O wiele lepiej więc mieszkać na osiedlu z głową — będą się o nie troszczyć i miasto (obligatoryjnie), i rada.

(ewa)

1.

1. „Gazeta Robotnicza” z 27 maja 1992 roku
2. „Wieczór Wrocławia” z 13 lipca 1993 roku
3. „Wieczór Wrocławia” z 25 listopada 1991 roku

Niektóre osiedla ma swoje rady

Liczy się każda złotówka

We Wrocławiu jest 47 osiedli, z tego tylko trzy nie mają swoich rad. Samorządu nie wybrali mieszkańcy Armogaju, Lipy Piotrowskiej oraz Gądowa-Popowic Poludnia.

Rada Miejska ustaliła, że wnioski o wybory do rad osiedlowych można było składać do 31 grudnia 1992 roku. Ostatni wniosek wpłynął jesienią ubiegłego roku z Kleczkowa, a wybory odbyły się także w czerwcu br.

Rady osiedli zajmują się różnymi sprawami. Wiele z nich chce prowadzić działalność inwestycyjną na małą skalę, jednak często uniemożliwia to

brak funduszy. Kilka rad zainteresowanych jest przejęciem w użytkowanie mienia komunalnego, do tej pory wpłynęło 6 takich wniosków. Radni osiedlowi ze Szczepina starają się o przejęcie parkingu osiedlowego u zbiegu ul. Nabycińskiej i pl. Orłat Lwowskich, radni z Prac – o dom kultury.

Rady dużą wagę przywiązują do pomocy najbardziej potrzebującym mieszkańcom swoich osiedli. Wspomagają ich nie tylko finansowo, ale także np. żywnościowo.

Wiele rad osiedlowych organizowało imprezy z okazji Dnia Dziecka, na przykład na Kuźnikach odbył się dwudniowy festyn dla najmłodszych. Rada z Hub zorganizowała kolonie dla najbardziej potrzebujących dzieci, zostały one wytypowane przez szkoły. Radni z Hub sami znaleźli sponsorów, którzy sfinansowali pobyt grupy dzieci w Szklarskiej Porębie.

W Biurze Rady Miejskiej powiedziano nam, że działalność rad osiedli jest dobrze oceniana przez wrocławian. Do tej pory nie było ani jednej skargi na niegospodarność lub złą pracę samorządów. Widać, że radni długo zastanawiają się, na co przeznaczyć każdą złotówkę, a decyzje podejmują kolegiąlnie.

(han)

2.

Osiedla mogą liczyć na pomoc

Wspólny wysiłek przynosi owoce

Radni miejscy spotkali się z nowo wybranymi radnymi osiedlowymi. Pierwsza rozmowa miała oficjalny charakter, jednak obie strony mówiły również o nadziejach związanych z powstaniem najniższego szczebla samorządu terenowego.

Pan Leonard Smolka, wiceprzewodniczący Rady Miejskiej, powiedział nam, iż jego zdaniem do najważniejszych kompetencji rad osiedlowych należy: opiniowanie planów szczegółowego zagospodarowania (zwłaszcza kwestii dotyczących budownictwa mieszkaniowego, komunikacji, usług, oświaty), ocena służb komunalnych (obsługi mieszkańców przez przedsiębiorstwa miejskie, służby prezydenta, zarządy gospodarki komunalnej), współpraca z Radą Miejską.

Niektóre samorządy osiedlowe już korzystają z pewnych uprawnień. Na przykład Widawa, Świnjary i Pawłowice wystąpiły o przyznanie im składników mienia komunalnego. Pod tą nazwą kryją się budynki, boiska, obiekty handlowe, usługowe lub oświatowe.

Największe zainteresowanie budziła sprawa finansowania rad osiedlowych. Rada Miejska przeznaczyła dla samorządów pewien fundusz. Część pieniędzy ma pokryć ich działalność administracyjną i bieżącą. Pozostałe środki służą wspieraniu inicjatyw mieszkańców.

Na przykład na Opole radnice uczniowskiej szkoły podstawowej zgromadzili farby i materiały budowlane na odnowienie elewacji budynku. Rada Miejska wyasygnowała 12 mln złotych, dzięki tej dotacji szkoła wygląda jak nowa. Widawa otrzymała 1,5 mld zł na budowę gazociągu. O dotacje ubiegają się Świnjary (na doprowadzenie wody do osiedla), Jagódno (na budowę gazociągu), a nawet mieszkańcy pojedynczych ulic, np. ul. Świnoujskiej, którzy chcą podłączyć swe domy do kanalizacji.

Aby otrzymać pieniądze z kasy miejskiej trzeba spełnić kilka warunków. Inwestycje powinny być ujęte w szczegółowych planach zagospodarowania osiedla, mieszkańcy muszą dowiedzieć, że są zainteresowani budową. Mogą to zrobić w różny sposób, choćby deklarując udział w robotach czy finanso-

waniu.

Radni osiedlowi zgłosili kilka postulatów. Są zainteresowani współpracą pomiędzy osiedlami, a nawet powołaniem związku rad na wzór sejmiku wojewódzkiego. Okazało się także, że odczuwają niedostatek informacji o pracach samorządu, podziale kompetencji między administracją rządową a samorządową, strukturze i zakresie obowiązków poszczególnych wydziałów Urzędu Miejskiego. Chcą także zapoznać się lepiej z działalnością służb miejskich.

(han)

3.

30

Gdzie granica? Jaka nazwa?

Obowiązujący obecnie podział administracyjny Wrocławia na 48 osiedli ukształtował się w 2006 roku, kiedy doszło do podziału osiedla Ołtaszyn–Wojszyce na dwie odrębne jednostki. W 2016 roku dokonano ostatnich korekt i zmian, w tym zmian nazw osiedli. Liczne dyskusje na ten temat pojawiły się już w 1991 roku i trwają do dziś.

Osiedle znane dzisiaj jako Przedmieście Świdnickie w planie podziału administracyjnego z 1991 roku nosiło roboczą nazwę „Rejon placów Kościuszki i PKWN”, a Przedmieście Oławskie zostało „ul. Traugutta–Rakowiec”. Proponowany podział Wrocławia uwzględniał wspólne osiedle dla Nadodrza i Kleczkowa, a także dla Placu Grunwaldzkiego i Ołbina. Na północnym wschodzie Wrocławia dzisiejsze osiedle Psie Pole–Zawidawie w propozycji miało być podzielone na dwie części: Psie Pole–Zgorzelisko oraz odrębnie Zakrzów. Ostatecznie podjęto decyzję o niewyłączeniu Zakrzowa. Leśnica w swojej nazwie miała pierwotnie dopisek „i okolice”, a obecne Księżę funkcjonowało jako Księżę.

W uchwale z 20 marca 1991 roku zdecydowano o oddzieleniu Kleczkowa od Nadodrza oraz Ołbina od Placu Grunwaldzkiego. Wojszyce i Ołtaszyn zostały jednym osiedlem, o co zabiegali sami przedstawiciele lokalnego komitetu obywatelskiego, podkreślając wspólnotę działań i celów. Nie obyło się bez protestów w samej Radzie Miejskiej Wrocławia. Samodzielność Kleczkowa była kwestionowana poprzez m.in. wspólną dla mieszkańców tego osiedla i Nadodrza parafię znajdującą się po południowej stronie linii kolejowej.

Nie zajmowano się jednak wyłącznie dzieleniem osiedli. W toku prac nad statutem osiedla jako zasadne uznano połączenie Psiego Pola z Zakrzowem, tworząc tzw. Zawidawie. Dokonano ponadto kilku korekt w zakresie tego, co ustalono już wcześniej, np. granicę osiedli Kowale oraz Karłowice–Różanka wyznaczono na osi al. Aleksandra Brücknera. Wśród zgłaszanych wniosków znajdowały się nawet takie, które mówiły o konieczności zmian w zakresie jednej tylko ulicy.

Kształt podziału Wrocławia na osiedla z 1991 roku wyodrębnił 47 osiedli na terenie miasta. Oba Przedmieścia – Świdnickie i Oławskie – nadal funkcjonowały pod roboczymi nazwami. Na północnym wschodzie miasta pojawiło się osiedle nazwane Psie Pole–Zgorzelisko–Zakrzów. Okolice Leśnicy zostały doprecyzowane poprzez wymienienie nazw wchodzących w skład osiedla ośrodków: Mokra, Żar, Ratyń, Żerniki Północne, Stabłowice i Marszowice. W nazwie osiedla na południowym wschodzie Wielkiej Wyspy znalazło się też miejsce dla Bartoszowic.

Stwierdził: w "Dzienniku Dolnośląskim" została opublikowana ostateczna wersja projektu podziału Wrocławia na samorządowe jednostki pomocnicze. Wersja ta może być częściowo zmieniona pod wpływem ważnych przyczyn. W czasie konsultacji, które często dotyczyły fragmentarycznych części miasta, było wiele opinii sprzecznych, niejednokrotnie w tej samej sprawie. Po opublikowaniu projektu, niektóre Komitety Obywatelskie /jak i też radni/ zaczęły w spóźnionym trybie działać, dostarczając Komisji wnioski o potrzebie zmiany postanowień zawartych w projekcie. Dotyczy to Kleczkowa, Kowal, pl.Grunwaldzkiego,Zekrzowa itd. Radni wykazują separatyzm, który godzi w integrację, w wspólnotę, jaką jest miasto, którego są przedstawicielami.Separatyzm wystąpił szczególnie na obrębie miasta, gdzie każde osiedle, z reguły małe, chce być samodzielną jednostką, nie zdając sobie sprawy, że przede wszystkim będzie jednostką pomocniczą, a w przyszłości będzie przejmować szereg kompetencji od Urzędu Miejskiego.

Wystąpiły również aspiracje osiedli do roli miasteczek, w obrębie Wrocławia, np.Leśnica czy Psie Pole.

Do projektu wpłynęło kilkanaście wniosków o korektę zmian, wniosków podpisanych często przez kilkadziesiąt osób, zawierających konkretne powody do przeprowadzenia korekty.

Po przeanalizowaniu zgłoszeń Komisja proponuje przyjęcie następujących zmian:

1. Powołanie nowych osiedli przez podział:

- a/ placu Grunwaldzkiego na Ołbin i Plac Grunwaldzki. Granica ma przebiegać wzdłuż ul.Sienkiewicza na północ, część Kleczkowa po ul. Rychtałską.

b/ Ołtaszyna i Wojszyc - granica ma przebiegać wzdłuż linii katastralnej.

c/ Kleczkowa i Nadodrza - Kleczków jako osiedle na wschodzie do ul.Rychtałskiej.

2. Zmiany granic.

- a/ Prace - przesunięcie granicy południowej wzdłuż ul.Głównaj i Starobielawskiej, czyli na południe od granicy katastralnej,
- b/ Zakrzów - przesunięcie granicy wschodniej wzdłuż torów kolejowych,
- c/ Trójkąt między ul.Strzegomską, a Dw.kolejowym PKP Nikolajów - wyłączyć z Śródowa, a przyłączyć do Szczepina,
- d/ Trójkąt między ul.Strzegomską a Ślęzą /zawierający wysoką zabudowę/ oddzielić od Nowego Dworu i włączyć do Muchoboru,
- e/ Rejon ul. Białych Goździków włączyć do Psiego Pola,
- f/ Jagodno - przesunąć granicę północną do torów kolejowych obwodnicy,
- g/ Połączyć Zakrzów z Psim Polem,
- h/ Kowale- wyłączyć z obszaru osiedla pl.Kromera,
- i/ Różanka- przyłączyć do osiedla pl.Kromera,
- j/ Bieńkowiec - przyłączyć do osiedla kawałek i uliczki,
- k/ Klecina - włączyć do osiedla całą ul.Karmelkową,
- l/ Zakrzów - przesunąć granicę do ul.Kłokoczyńskiej.

W dalszej części wypowiedzi mówca stwierdził, że w chwili obecnej nie powinno się robić zmian granic, z uwagi na olbrzymie koszty tego typu przesunięć.

- radny Tomasz Szaynok - Komitet Obywatelski wystąpił z podziałem rejonu, ponieważ interesy tych dwóch obszarów są różne.
- radny Szczepan Kawski - zaproponował przesunięcie granicy Ołbina na lewo oo ul.Rychtańskiej i ul.Namysłowskiej między ul.Namysłowską i ul.Dolną wzdłuż Odry.
- radny Stefan Freitag - odczytał rezolucję - załącznik nr 1.

Przewodniczący obrad Stanisław Mięgisz zarządził głosowanie nad wnioskiem radnego Andrzeja Jagielskiego z poprawkami radnego Szczepana Kawskiego dotyczący podziału rejonu nr 5 na Ołbin i pl. Grunwaldzki. Linia podziału biegnie ul.Dolną i ul.Namysłowską. Wniosek przeszedł większością głosów przy 7 wstrzymujących się.

c/ odnośnie podziału Ołtaszyna i Wojszyce.

- radny Ryszard Wojtkiewicz - zaapelował, aby nie dzielić osiedle na oddzielne - Ołtaszyn i Wojszyce. Osiedle ma około 6000 mieszkańców. Działa tam prężny Komitet Obywatelski, który posiada już projekt przyszłej działalności na osiedlu. Osiedle obejmuje 1 parafia. Stwierdził, że nie należy rozdrabniać, tego co jest małe.

Podobna sytuacja jest na Jagodnie, gdzie mieszka tylko 700 ludzi.

- radny Andrzej Jagielski - ad vocem - stwierdził, że wniosek o podział podpisali mieszkańcy osiedla.
- radny Ryszard Wojtkiewicz - zaapelował ponownie o nie przeprowadzenie podziału osiedla.
- radny Szczepan Kawski - poparł wniosek radnego R.Wojtkiewicza. Stwierdził, istnieje na tym osiedlu problem poprawienia ścieków. Jest już opracowany projekt odprowadzenia ścieków i oba osiedla muszą ten projekt wspólnie realizować.

Wniosek radnego R.Wojtkiewicza poddano pod głosowanie.

Większość radnych w wyniku głosowania wypowiedziało się przeciwko podziałowi, 7 radnych wstrzymało się od głosu.

W dalszej części przewodniczący obrad Stanisław Mięgisz poprosił radnego Andrzeja Jagielskiego o przedstawienie wniosków dotyczących zmian granic osiedli w celu przegłosowania.

- a/ wniosek dotyczący przesunięcia południowej granicy osiedla Pracze do ul.Starodzielawskiej /od rzeki Ślęzy poprzez ul. Główną/.

30

Nazywaj i dziel

Chociaż nazwa osiedla wydaje się być rzeczą błahą, to jest jednak ważnym elementem tożsamości mieszkańców i świadczy o ich identyfikowaniu się z osiedlem i społecznością lokalną. Dlatego dyskusje nad niektórymi nazwami trwały długi czas, budząc przy tym emocje i liczne kontrowersje. Zagadnienia te były tematem posiedzeń Komisji Nazewnictwa Ulic Rady Miejskiej Wrocławia, która, wspierana przez historyków, językoznawców oraz przedstawicieli Towarzystwa Miłośników Wrocławia, już na przełomie 1990/1991 próbowała wypracować właściwe nazwy przyszłych osiedli.

Pierwszych korekt nazw wprowadzonych w 1991 roku dokonano już dwa lata później, gdy w życie wprowadzony został statut osiedli. Nazwy Przedmieście Oławskiego oraz Świdnickiego stały się wreszcie nazwami oficjalnymi. Księżę ostatecznie przyjęło obecną nazwę, podobnie jak Psie Pole–Zawidawie oraz Leśnica. Wtedy też ustalono obowiązującą do dzisiaj kolejność w nazwie osiedla Strachocin–Swojczyce–Wojnów. Wcześniej dwie pierwsze nazwy były zamieniane miejscami, odpowiadając zdecydowanie bardziej porządkowi geograficznemu. Tylko mieszkańcy położonego na zachodzie miasta niewielkiego Osińca musieli poczekać do kwietnia 1997 roku, by znaleźć się oficjalnie w nazwie osiedla Jerzmanowo–Jarnołów–Strachowice–Osiniec. Rok później dokonano zmiany nazwy osiedla Popowice Południe–Gądów. Nowa nazwa przyjęła porządek alfabetyczny: Gądów–Popowice Południe.

Ostatni znaczący podział osiedli Wrocławia nastąpił w lutym 2006 roku. Po przeprowadzeniu konsultacji mieszkańcy zdecydowali w głosowaniu, by rozdzielić Wojszyce i Ołtaszyn, tworząc dwa odrębne osiedla. Wizje przedstawicieli komitetu obywatelskiego sprzed 15 lat o wspólnych interesach nie znalazły już tym razem uznania w oczach lokalnej społeczności. W trakcie prowadzonych równolegle konsultacji przeciwko podziałowi swojego osiedla na część z niską zabudową jednorodzinną oraz wysoką zabudową spółdzielczą zagłosowali natomiast mieszkańcy Muchoboru Małego. Tym samym, ustalili się, obowiązujący do dzisiaj, podział Wrocławia na 48 samorządowych jednostek pomocniczych.

**UCHWAŁA NR XXXVII/521/97
RADY MIEJSKIEJ WROCŁAWIA
z dnia 25 kwietnia 1997 roku**


w sprawie zmiany nazwy osiedla Jerzmanowo-Jarnołtów-Strachowice

Na podstawie art. 5 ust. 1 i 2 oraz art. 35 ustawy z dnia 8 marca 1990 roku o samorządzie terytorialnym (tekst jednolity - Dz. U. z 1996 roku Nr 13, poz. 74 z późniejszymi zmianami) Rada Miejska Wrocławia uchwala, co następuje:

§ 1.
W załącznikach do uchwały nr XX/110/91 Rady Miejskiej Wrocławia z dnia 20 marca 1991 roku w sprawie podziału Wrocławia na osiedla zmienia się nazwę osiedla "Jerzmanowo-Jarnołtów-Strachowice" poprzez dodanie do słów "Jerzmanowo-Jarnołtów-Strachowice" słowa "Osinieć".

§ 2.
W uchwale nr LXIV/421/93 Rady Miejskiej Wrocławia z dnia 22 maja 1993 roku w sprawie nadania Statutu Osiedla wprowadza się następującą zmianę:
w § 1 ust. 2 pkt 3 słowa "Jerzmanowo-Jarnołtów-Strachowice" zastępuje się słowami "Jerzmanowo-Jarnołtów-Strachowice-Osiniec".

§ 3.
Uchwała wchodzi w życie z dniem ogłoszenia.

Wiceprzewodniczący
Rady Miejskiej Wrocławia

Leonard Smolka

1.

**UCHWAŁA NR LII/812/98
RADY MIEJSKIEJ WROCŁAWIA
z dnia 5 czerwca 1998 roku**

**w sprawie zmiany uchwały nr XX/110/91 Rady Miejskiej Wrocławia
z dnia 20 marca 1991 roku w sprawie podziału Wrocławia na osiedla**

Na podstawie art. 5 ust. 1 i 2 oraz art. 35 ustawy z dnia 8 marca 1990 roku o samorządzie terytorialnym (tekst jednolity - Dz. U. z 1996 roku Nr 13, poz. 74 ze zmianami) Rada Miejska Wrocławia uchwala co, następuje:

§ 1.
W załączniku do uchwały nr XX/110/91 Rady Miejskiej Wrocławia z dnia 20 marca 1991 roku wprowadza się zmianę nazwy osiedla "Popowice Pd - Gądów" na "Gądów - Popowice Pd".

§ 2.
Uchwała wchodzi w życie z dniem ogłoszenia.

Wiceprzewodniczący
Rady Miejskiej Wrocławia


Leonard Smolka

2.



**REFERENDUM
PODZIELMY OSIEDLA**

**SZANOWNI MIESZKAŃCY
WOJSZYC I OŁTASZYNA**

Podbudowani Państwa wolą wyrażoną w ankiecie w sprawie podziału na dwa osiedla (97% głosów za) doprowadziliśmy do podjęcia uchwały przez Radę Miejską Wrocławia o przeprowadzeniu konsultacji społecznych w tej sprawie.

KONSULTACJE W FORMIE GŁOSOWANIA ODBĘDĄ SIĘ W DNIACH:
OD **20 LISTOPADA** DO **27 LISTOPADA**
W GODZINACH OD **16** DO **19** CODZIENNIE,
W SIEDZIBIE RADY OSIEDLA PRZY ULICY PSZCZELARSKIEJ 7
II PIĘTRO NAD PRZYCHODNIĄ LEKARSKĄ.

Chcemy powrotu do stanu, który już 800 lat temu dawał naszym wioskom odrębność. Przez stulecia kształtowane były jako dwa odrębne byty społeczne, z inną infrastrukturą, układem przestrzennym i poczuciem własnej wspólnoty wsi. Włączenie do miasta nie zmieniło stanu rzeczy. Występujemy oddzielnie na mapach administracyjnych i geodezyjnych. Mamy swoje kościoły, poczty, szkoły, sklepy osiedlowe oraz więzi społeczne i odrębne tradycje. Radni osiedlowi wybierani są w dwóch komisjach wyborczych. Malejące środki finansowe przeznaczone na rozwój naszych osiedli prowadzą do napięć i konfliktów, które pochłaniają czas i energię radnych kosztem wielu innych ważnych spraw. Jeżeli powiecie Państwo **TAK** to będziemy mieli oddzielne osiedla, rady oraz budżety.

**Czy będzie lepiej na naszych osiedlach, zależy tylko od nas samych.
Warunkiem powodzenia konsultacji jest frekwencja !!!!**

Rada Osiedla Wojszyce-Ołtaszyn

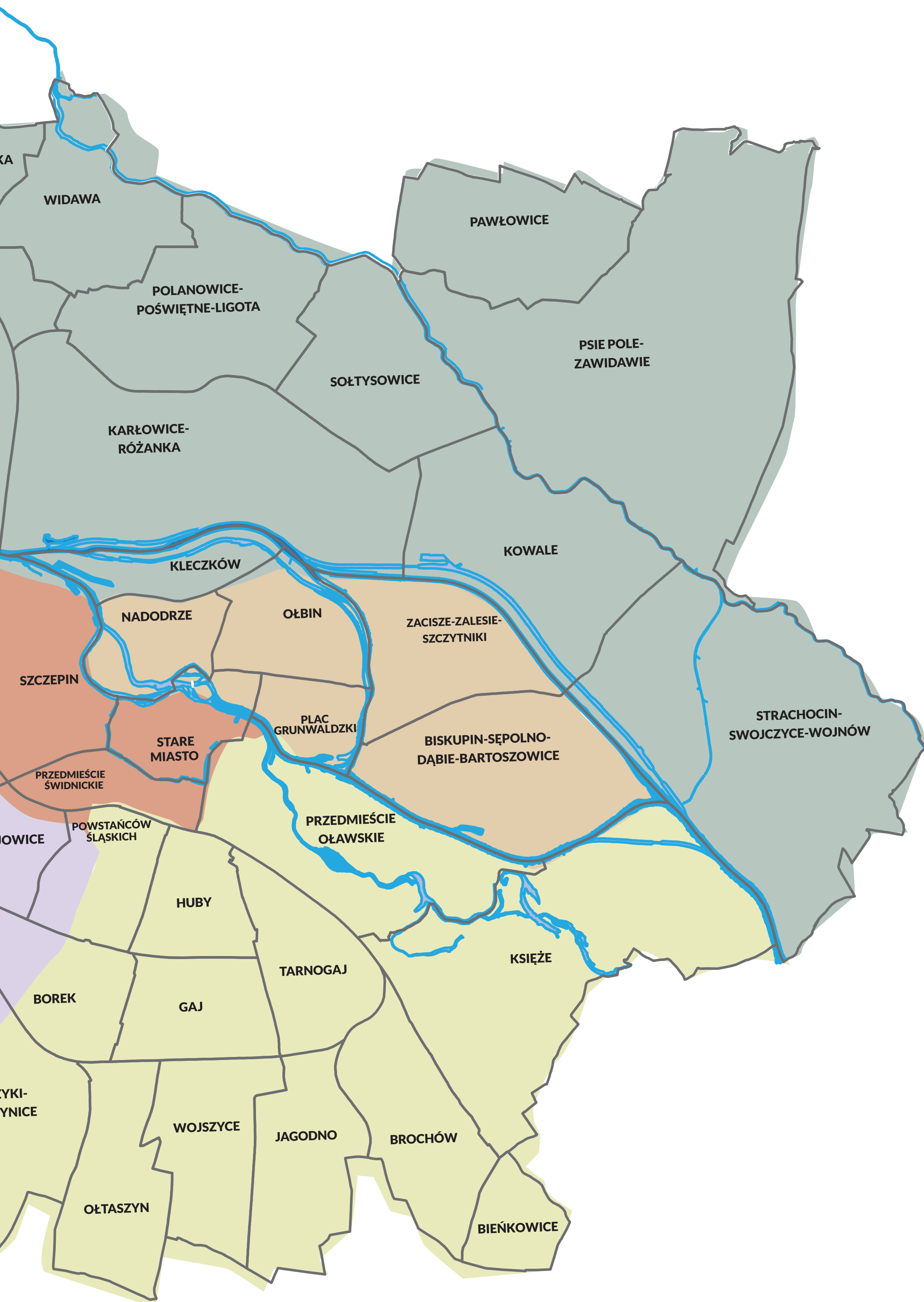
* Prosimy o zabranie dowodów osobistych !!!

3.

1. Uchwała Rady Miejskiej Wrocławia z dnia 25 kwietnia 1997 roku dotycząca zmiany nazwy osiedla Jerzmanowo-Jarnołtów-Strachowice na Jerzmanowo-Jarnołtów-Strachowice-Osiniec / zbiory Urzędu Miejskiego Wrocławia
2. Uchwała Rady Miejskiej Wrocławia z dnia 5 czerwca 1998 roku o zmianie nazwy osiedla Popowice Pd.-Gądów na Gądów-Popowice Pd. / zbiory Urzędu Miejskiego Wrocławia
3. Plakat dotyczący przeprowadzenia referendum na terenie osiedla Wojszyce-Ołtaszyn w listopadzie 2005 roku / zbiory Osiedla Wojszyce



Aktualnie obowiązujący podział Wrocławia na 48 osiedli według stanu z 2016 roku,
w tle zaznaczono dawny podział miasta na dzielnice / opracowanie: Wrocławskie Centrum Rozwoju Społecznego



jubileusz

30 - lecia samorządów osiedli Wrocławia

osiedla w przestrzeni miejskiej

Wystawa została zrealizowana przez Wrocławskie Centrum Rozwoju Społecznego z okazji przypadającego w 2021 roku jubileuszu 30-lecia istnienia samorządów osiedlowych we Wrocławiu.

Zespół autorski:

dr Rafał Nowakowski, Halina Okólska, Kamil Ziętek

Współpraca:

Iliana Arent-Rabiej, Michał Karczmarek,
dr Dariusz Przybytek

Opieka merytoryczna:

dr Rafał Nowakowski (Dolnośląska Szkoła Wyższa)

Konsultacja merytoryczna:

Paweł Skrzywanek
(wiceprzewodniczący Rady Miejskiej Wrocławia I kadencji)

Recenzja:

prof. dr hab. Grzegorz Strauchold
(Instytut Historyczny Uniwersytetu Wrocławskiego)

Korekta:

Beata Nawrotkiewicz
(Wrocławskie Centrum Rozwoju Społecznego)

Projekt:

Aleksandra Kucewicz
(Wrocławskie Centrum Rozwoju Społecznego)

Na wystawie zaprezentowano materiały pochodzące ze zbiorów:

Archiwum Państwowego we Wrocławiu
Biblioteki Uniwersyteckiej we Wrocławiu
Ośrodka „Pamięć i Przyszłość” – Centrum Historii Zajezdnia
Dolnośląskiej Biblioteki Publicznej im. Tadeusza Mikulskiego
Instytutu Herdera w Marburgu (Niemcy)
Muzeum Miejskiego Wrocławia
Urzędu Miejskiego Wrocławia
Wrocławskiego Centrum Rozwoju Społecznego
oraz
zbiory prywatne Rafała Nowakowskiego
materiały Osiedli

Wrocław
miasto spotkań



wrocławskie
centrum rozwoju
społecznego